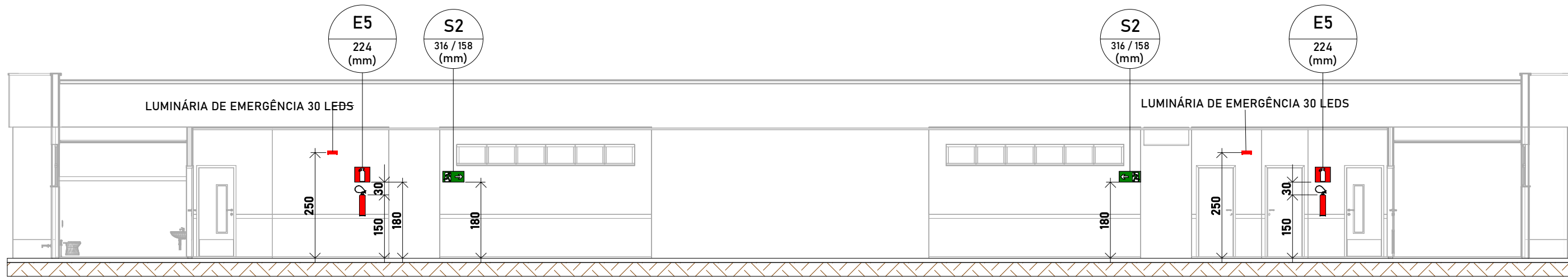
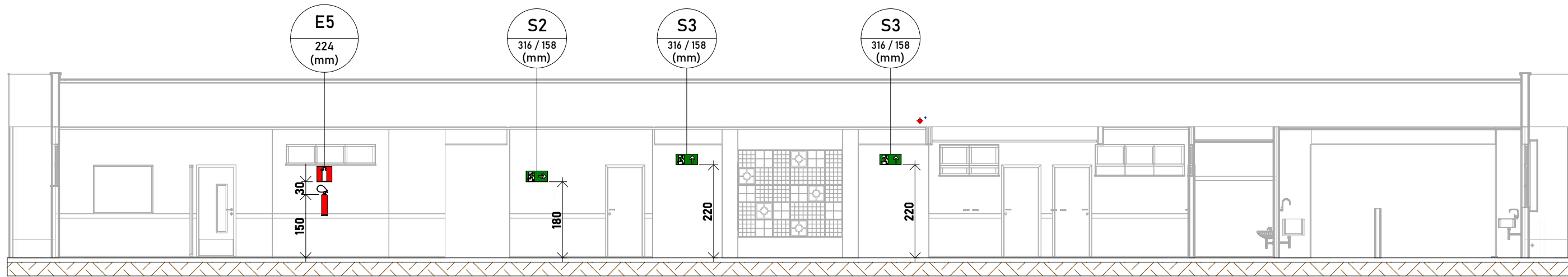


1 PLANTA DE COBERTURA
ESCALA - 1 : 200



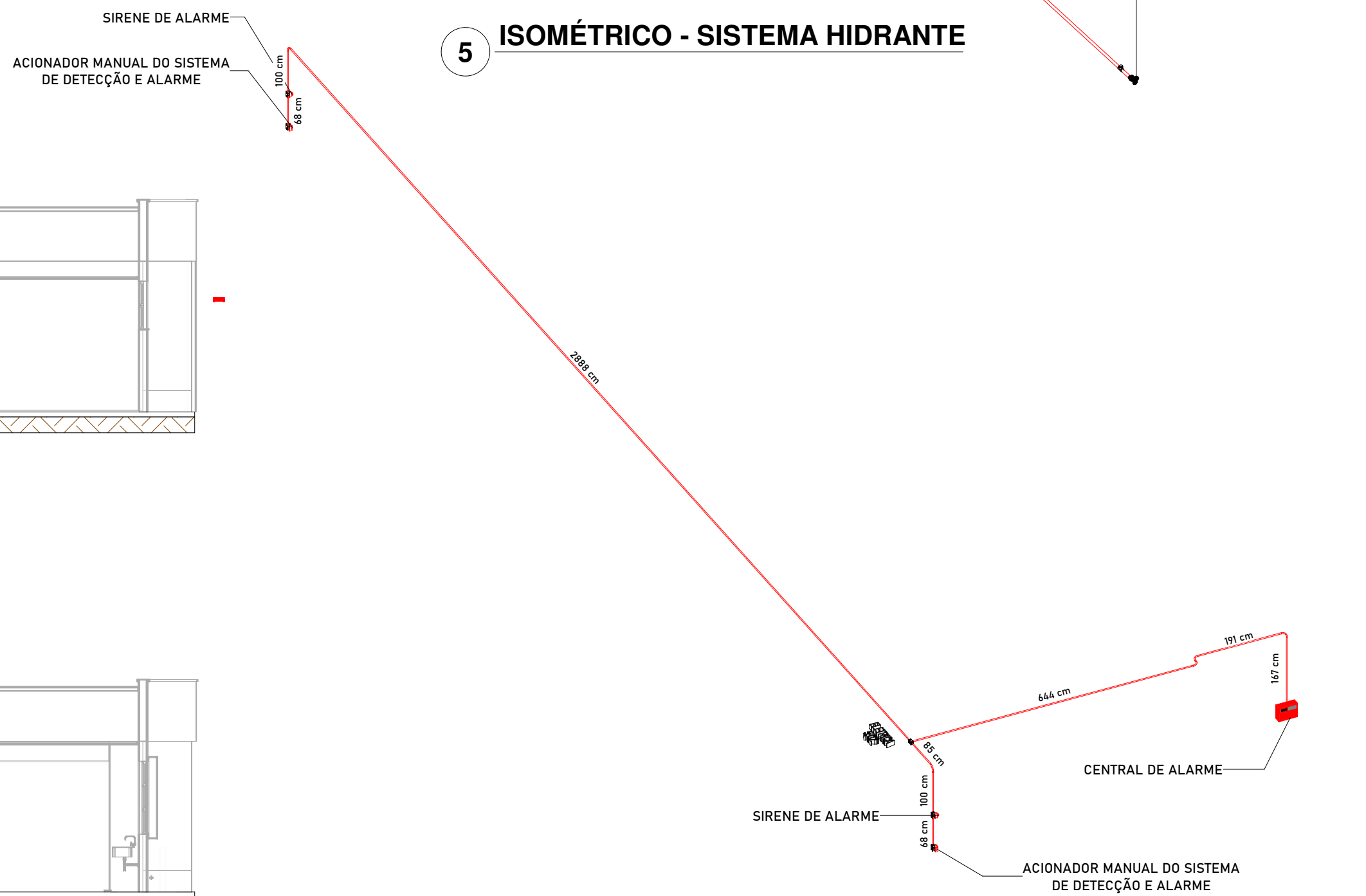
2 CORTE AA
ESCALA - 1 : 100



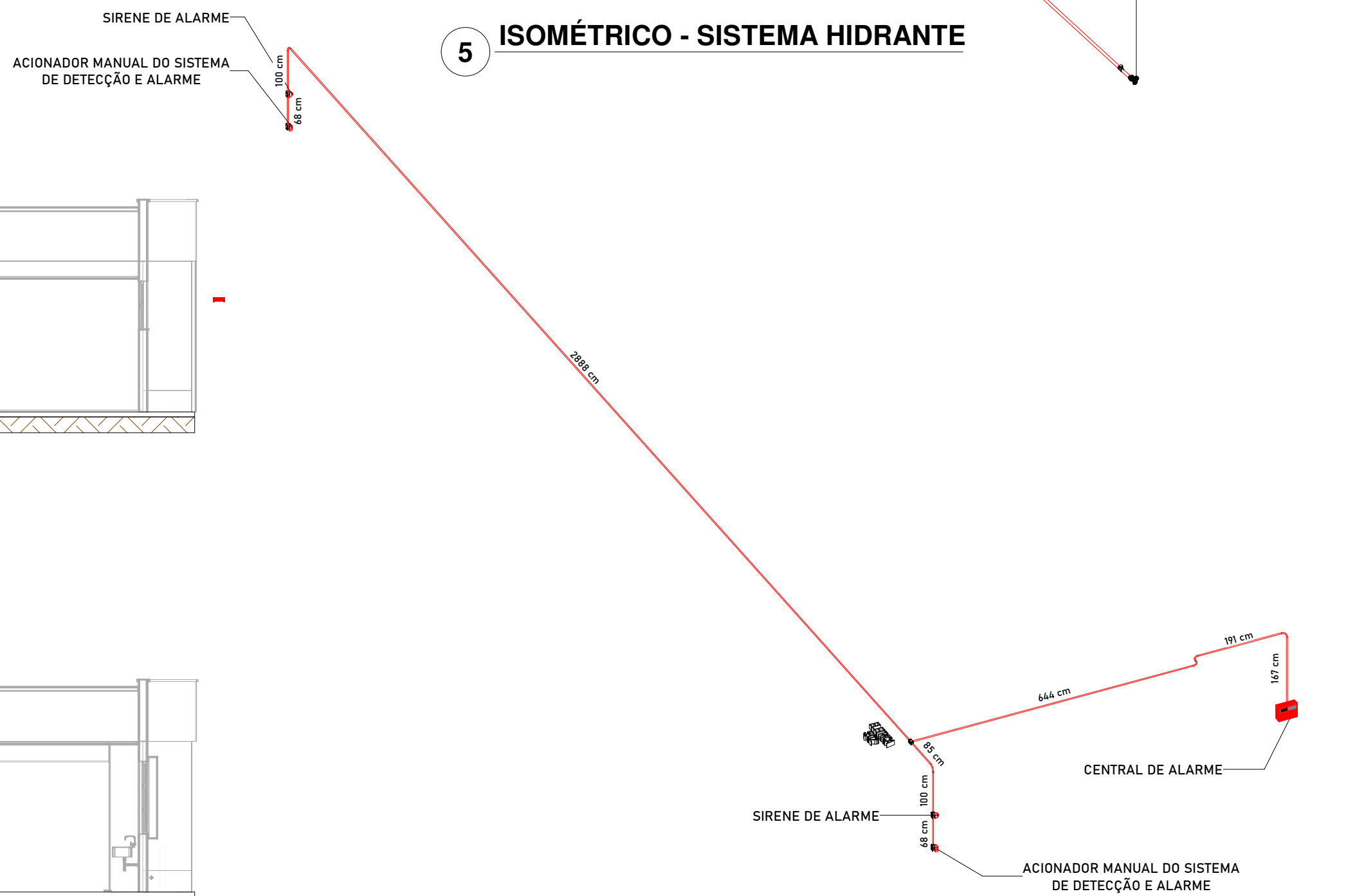
3 CORTE BB
ESCALA - 1 : 100



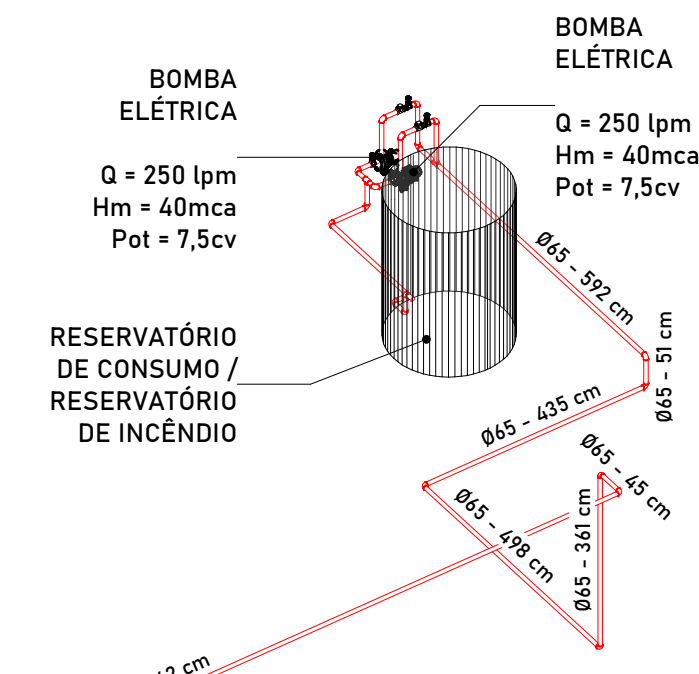
4 CORTE CC
ESCALA - 1 : 100



5 ISOMÉTRICO - SISTEMA HIDRANTE



6 ISOMÉTRICO - ALARME INCÊNDIO



7 P LOCALIZACAO
ESCALA - 1 : 10000



CÓDIGO	SÍMBOLO	FORMA E COR	SÍMBOLO	FORMA E COR
S12		Símbolo: retangular Fundo: verde Mensagem "SAÍDA": fotoluminescente, com altura de letra >50mm		Acionador manual do sistema de alarme
S2		Símbolo: retangular Fundo: verde Pictograma: fotoluminescente		Extintores - Carga de pó ABC
S3		Símbolo: retangular Fundo: verde Pictograma: mensagem escrita fotoluminescente		Central de detecção e alarme
M1		Símbolo: retangular Fundo: verde Pictograma: mensagem escrita fotoluminescente		Direção do fluxo da rota de fuga
M2		Símbolo: retangular Fundo: verde Pictograma: fotoluminescente		Saída final da rota de fuga
E5		Símbolo: quadrada Fundo: vermelha Pictograma: fotoluminescente		Hidrante Simples
E1		Alarme sonoro		Registro de recalque
E2		Comando manual de alarme		Acionador Bomba de Incêndio
E3		Comando manual de bomba de incêndio		Bomba de Incêndio
P1		Proibido fumar		Acesso de viatura na edificação
P2		Proibido produzir chama		Baterias do sistema detecção e alarme
A2		Cuidado risco de incêndio		TRRF de 120 minutos (mínimo)
S8		Escada de emergência		Reserva de incêndio
E8		Abrijo de mangueira e hidrante		

PROJETO DE PROTECAO E COMBATE A INCENDIO E PANICO

PRANCHA 03/04

ESCALA: Como indicado

DATA: 24 FEV 2025

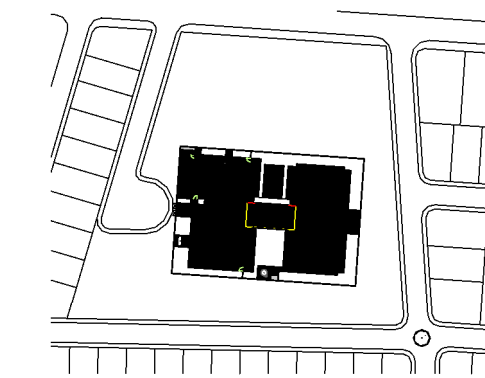
LOCAL RUA DE LAZER NUMERO S/N
BAIRRO LOTEAMENTO PORTAL
MUNICIPIO BORDA DA MATA CEP 37.564 - 000

PROPRIETÁRIO PREFEITURA DE BORDA DA MATA
CNPJ 17.912.023/0001-75

CONVENIO NOVO PAC CRECHE PRÉ-ESCOLA - TIPO 1

NUMERO DA PROPOSTA 11303.6230001/24-001
INSCRICAO 4112 TIPO DE RECURSO PROGRAMA

PLANTA DE SITUAÇÃO



CONTRATANTE
PREFEITURA DE BORDA DA MATA
CNPJ: 17.912.023/0001-75

RESPONSÁVEL TÉCNICO
GABRIEL DO NASCIMENTO XAVIER
CAU-MG: A246577-9

CONTRATADO
NOMOS STUDIO LTDA
CNPJ: A3.995.412/0001-11
CAU-MG: P-15107-1

QUADRO DE ÁREAS			
ÁREA DO TERRENO: 45 metros x 45 metros = 2.025,00 m²			
ÁREA COBERTA	1.548,00 m²	TAXA DE OCUPAÇÃO	75,98%
ÁREA CONSTRUÍDA	1.524,27 m²	COEFICIENTE DE APROVEITAMENTO	0,46
ÁREAS EDIFICADAS			
BLOCO	ÁREA CONSTRUÍDA	ÁREA ABERTA COBERTA	ÁREA TOTAL
BLOCO A	472,00	10,40	482,40
BLOCO B	445,22	17,68	462,90
CASA DE BOMBAS	4,85	0,00	4,85
CASA DE MÓDULO	2,50	0,00	2,50
PÁTIO COBERTO	0,00	190,52	190,52
RESERVATÓRIO	3,80	0,00	3,80
TOTAL ÁREA	1.524,27 m²	221,72 m²	1.546,00 m²
ÁREAS NÃO EDIFICADAS			
ÁREAS EXTERNAS	ÁREA		
IMPERMEÁVEL	499,55		
PERMEÁVEL	795,70		
SOMA PERMEÁVEL	835,25		
TOTAL ÁREA EXTERNA	1.375,01 m²		

CARIMBOS