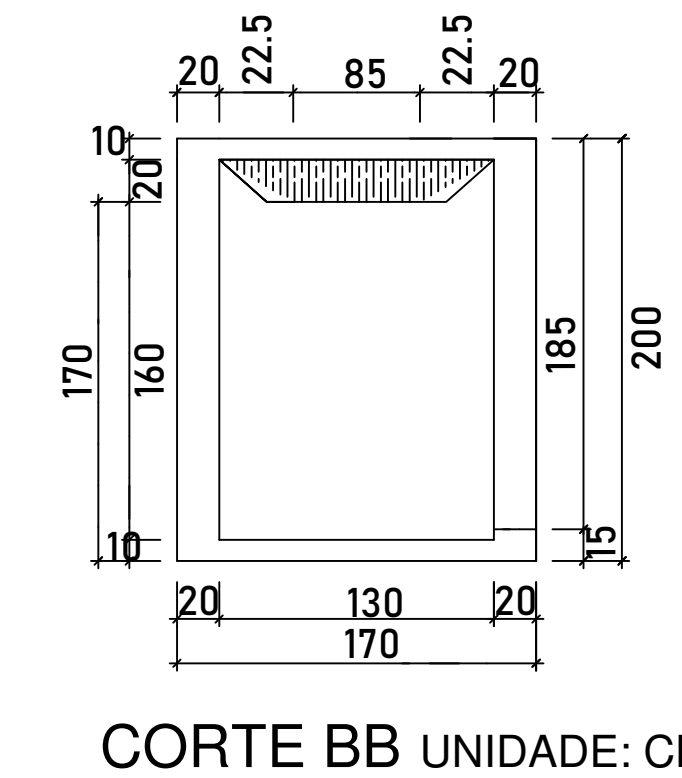
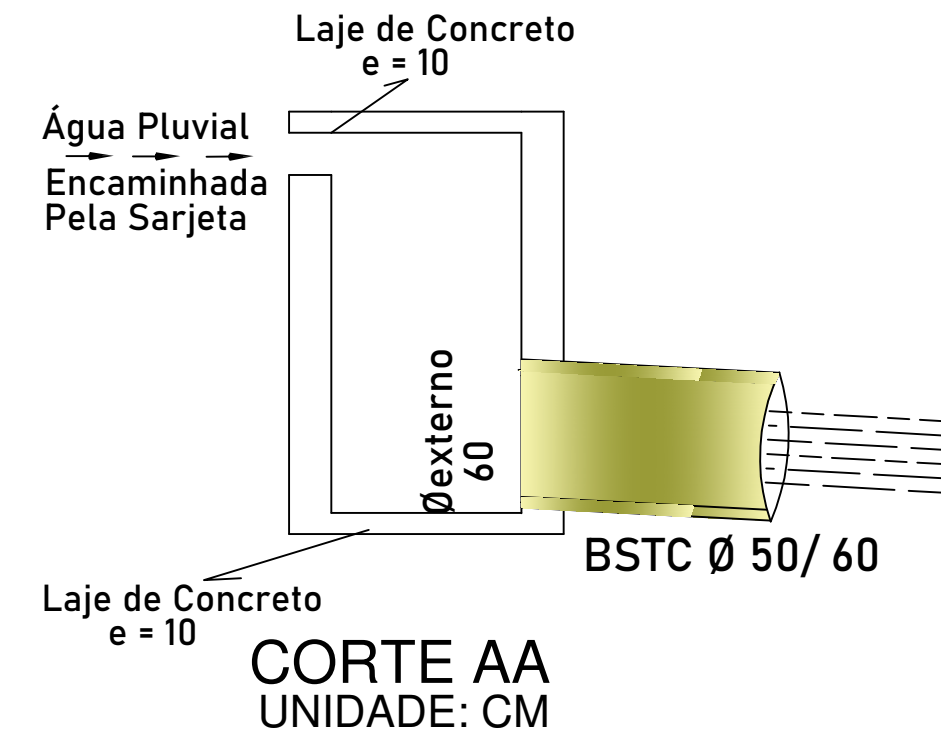
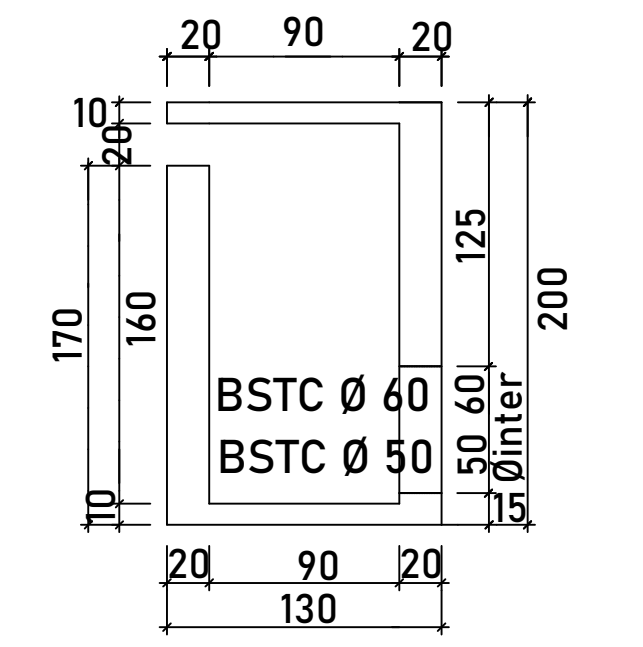
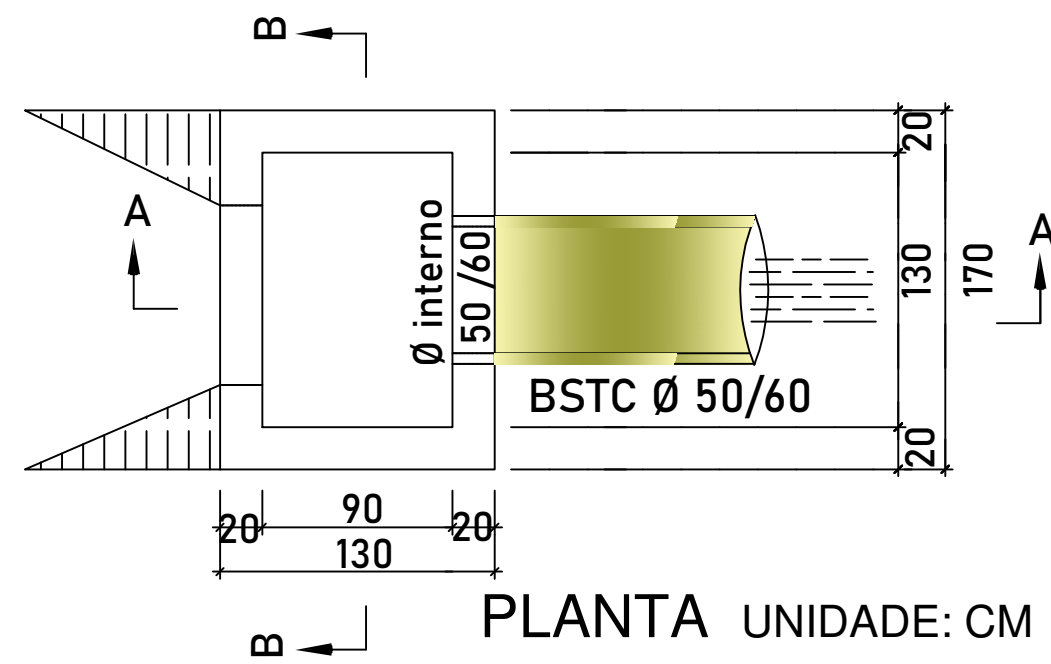


**DETALHE 01**  
**DRENAGEM PROFUNDA CAIXA COLETORA DE TALVEGUE**  
 AS CAIXAS COLETORAS SERÃO CONSTRUÍDAS DENTRO DA FAIXA DE DOMÍNIO DA ESTRADA

CAIXA COLETORA DE TALVEGUE CCT-01  
 H = 2,00 m - CCT-01 ( Ø 50 cm - Ø 60 cm )

CCT-01: 02 UNIDADES P/ BSTC Ø 500 mm E11+14,30 ( 1ª Etapa da Obra )  
 CCT-01: 02 UNIDADES P/ BSTC Ø 500 mm E13+18,40 ( 2ª Etapa da Obra )  
 CCT-01: 02 UNIDADES P/ BSTC Ø 600 mm E17+16,87 ( 2ª Etapa da Obra )

**TOTAL 06 CCT-01**

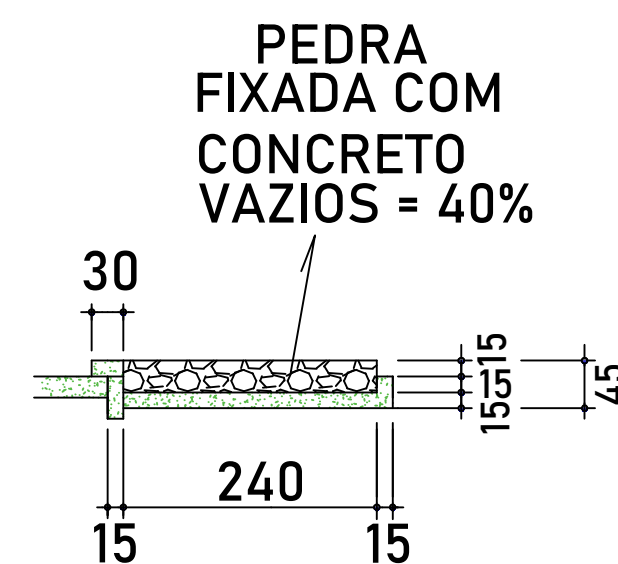
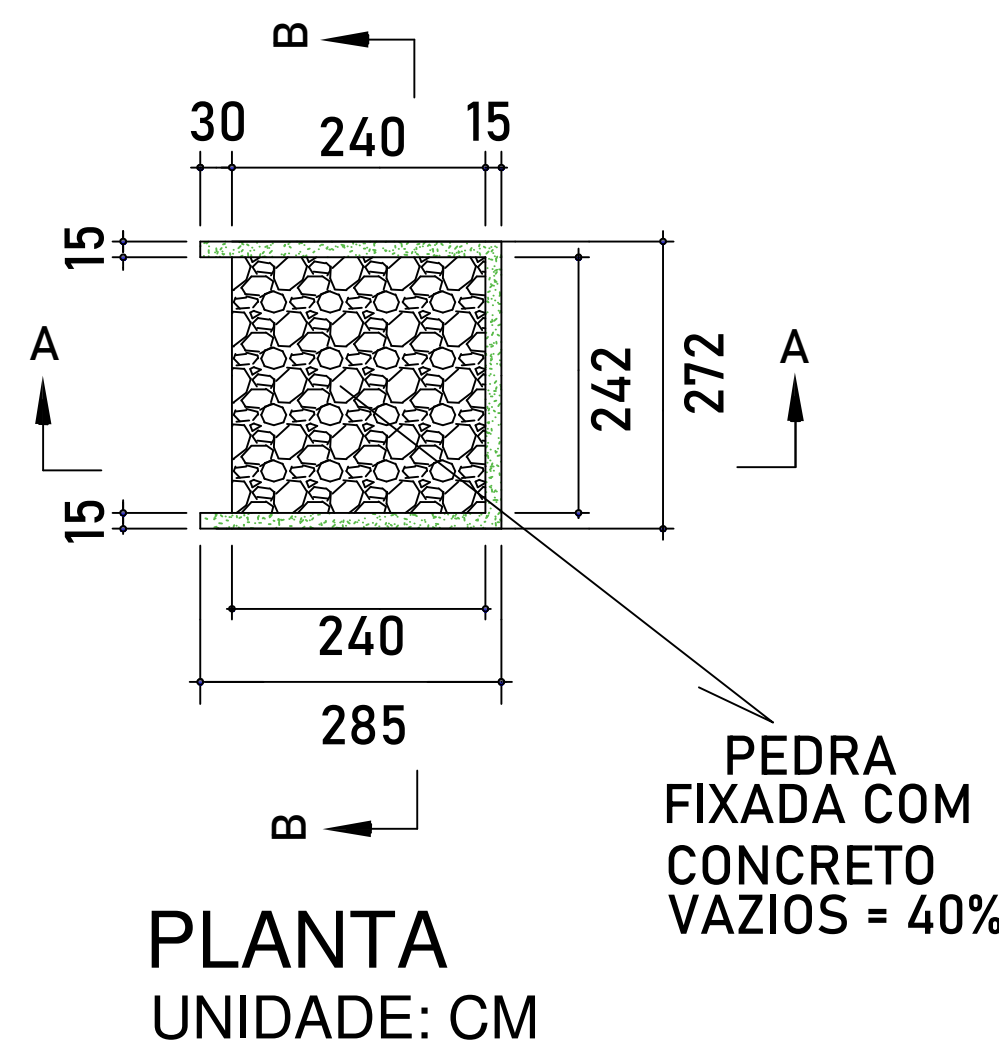
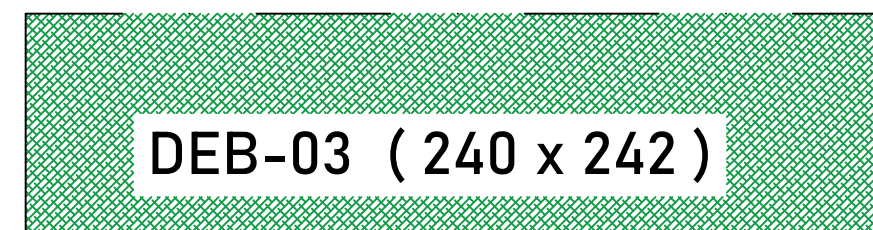


**RESPONSABILIDADE TÉCNICA E GARANTIA**

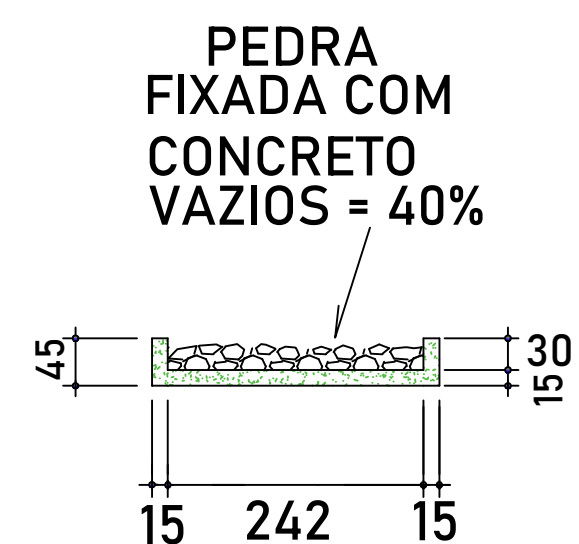
REALATIVO ao disposto no ART. 618 do CÓDIGO CIVIL BRASILEIRO, entende-se que o prazo de 5 ( cinco ) anos, é de GARANTIA, e NÃO de PRESCRIÇÃO

**DISSIPADOR DE ENERGIA - 03 DEB-03**  
 ( SERÃO CONSTRUÍDOS DENTRO A FAIXA DE DOMÍNIO ESTRADAL )

**DETALHE 02**

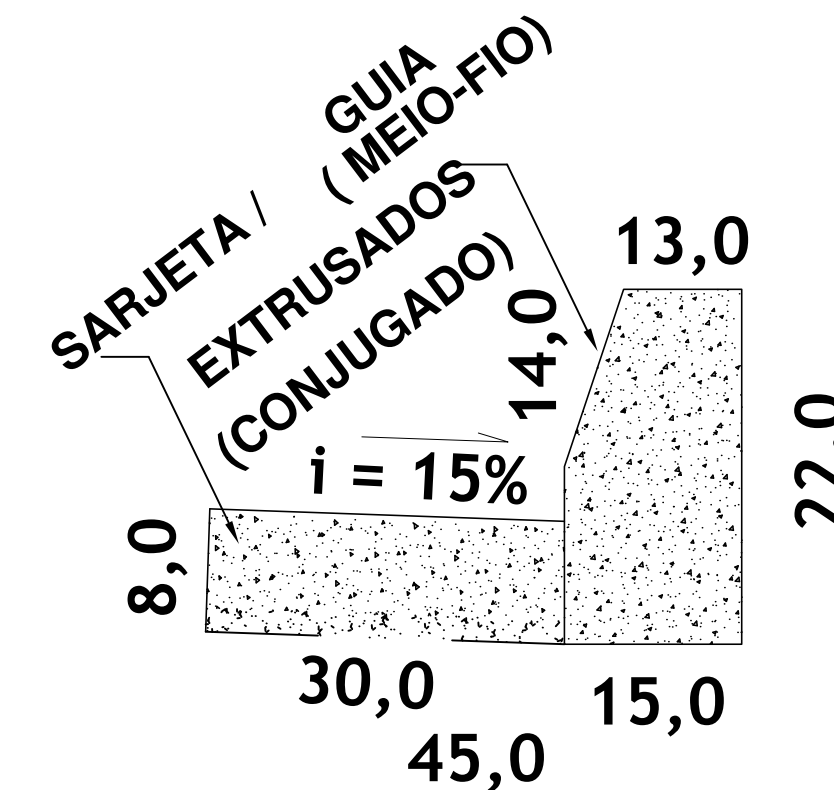


**CORTE AA**  
 UNIDADE: CM



**PLANTA**  
 UNIDADE: CM

**DRENAGEM SUPERFICIAL**  
**DETALHE 03**  
 GUIA ( MEIO-FIO ) / SARJETA EXTRUSADA



unidade: centímetros  
 GUIA / SARJETA EXTRUSADA EM TODA A EXTENSÃO DOS BORDOS DA ESTRADA ( CONCRETO FCK 20 MPA )  
 ( ARGAMASSA DE ACABAMENTO: 1:4 - CIMENTO: AREIA )

**GUIA ( MEIO-FIO ) / SARJETA TRECHOS CURVOS**

**1ª ETAPA DA OBRA: 65,97 m**  
 L. Direito sentido B. Mata: E9+11,37 a E11+6,15 = 34,78 m  
 L. Esquerdo sentido B. Mata: E9+10,10 a E11+1,29 = 31,19 m

**GUIA ( MEIO-FIO ) / SARJETA TRECHOS RETOS**

**1ª ETAPA DA OBRA: 414,03 m**  
 L. Direito sentido B. Mata: E0 a E9+11,37 e E11+6,15 a E12  
 L. Esquerdo sentido B. Mata: E0 a E9+10,10 e E11+1,29 a E12

**GUIA ( MEIO-FIO ) / SARJETA TRECHOS RETOS**

**2ª ETAPA DA OBRA: 410,00 m**  
 L. Direito sentido B. Mata: E12 a E22+5  
 L. Direito Esquerdo B. Mata: E12 a E22+5

1ª ETAPA: E0 a E13+5  
 2ª ETAPA: E13+5 a E23+5

**PROJETO DE DRENAGEM**

FOLHA  
 06/10

PAVIMENTAÇÃO EM PISO INTERTRAVADO 16 FACES  
 LOCALIZAÇÃO: ESTRADA MUNICIPAL DISTRITO CERVO BORDA DA MATA - M.G.

PROPRIETÁRIO:  
 PREFEITURA MUNICIPAL DE BORDA DA MATA - MG.  
 CEP 37564-000 ESCALAS 1: 1000

SIST. VIÁRIO EXISTENTE	ASSINATURAS
VER FL 10	AFONSO RAIMUNDO DE SOUZA PREFEITO MUNICIPAL
	CASSIA MARIA B. EKLUND ALENCAR ENGENHEIRA CIVIL - CREA 75.656/D

DADOS DO PROJETO	ART: MG20243025108
REG./COMPACTAÇÃO DO SUBLEITO: 3.693,50 m2	PROPOSTA N°: 043749/2023
GUIA/SARJETA EXTRUSADA: 890,00 m	CONVÊNIO N°: 945051/2023
PAVIMENTAÇÃO: 3.293,00 m2	DESENHO: ELZIO JOSÉ DE ALENCAR ENG. CIVIL - CREA 38.165/D

**PROJETO APROVADO**  
 Pref. Municipal de Borda da Mata

AFONSO RAIMUNDO DE SOUZA  
 PREFEITO MUNICIPAL