

JAZIDA MAIS PRÓXIMA E COM SOLO DE QUALIDADE: TERRENO DO MUNICÍPIO:
BAIRRO BARRO AMARELO – BORDA DA MATA M.G.

E27+10 (Meio do Aterro 1)
E15 [22°11'32.982" S
46°13'59.982" O]
E40 [22°11'35.950" S
46°13'53.412" O]
E70 [22°11'25.290" S
46°13'37.828" O]
E78+19.41 [22°11'23.841" S
46°13'32.007" O]
E112+19 [22°11'22.469" S
46°13'11.191" O]
E121+0.3 (Meio do Aterro 3)
E129+7.1 [22°11'23.251" S
46°12'.59.770" O]
E112+19
E129+7.10 [22°11'23.251" S
46°12'.59.770" O]
E112+19
E121+0.3 (Meio do Aterro 3)
E129+7.1
E129+7.10 [22°11'23.251" S
46°12'.59.770" O]

DMT JAZIDA ATÉ E263+14.4 (FINAL DO TRECHO) = 2.02 KM

DMT E263+14.4 ATÉ E27+10 (MEIO DO ATERRO 1) + 2.02 KM = 6.74 KM
DMT E263+14.4 ATÉ E74+9.7 (MEIO DO ATERRO 2) + 2.02 KM = 5.80 KM
DMT E263+14.4 ATÉ E121+.3 (MEIO DO ATERRO 3) + 2.02 KM = 2.86 KM

DMT JAZIDA / OBRA COM COORDENADAS

CASCALHEIRA MUNICIPAL
BAIRRO BARRO AMARELO [22°11'47.400" S
46°11'41.640" O]

DMT JAZIDA AO MEIO DO TRECHO 1 = 6.74 KM
DMT JAZIDA AO MEIO DO TRECHO 2 = 5,80 KM
DMT JAZIDA AO MEIO DO TRECHO 3 = 2,86 KM

TRANSP. MATERIAL ESCAVADO NA JAZIDA P/O MEIO DO TRECHO 01 =
= 4,785,20 m3 x 25% (EMPOLAMENTO) x 6,74 KM
TRANSP. MATERIAL ESCAVADO NA JAZIDA P/O MEIO DO TRECHO 02 =
= 646,53 m3 x 25% (EMPOLAMENTO) x 5,80 KM
TRANSP. MATERIAL ESCAVADO NA JAZIDA P/O MEIO DO TRECHO 03 =
= 1.792,99 m3 x 25% (EMPOLAMENTO) x 2,86 KM

FINAL DO TRECHO
A PAVIMENTAR
E263+14,4 [22°12'05.546" S
46°12'03.495" O]

[22°12'14.779" S
46°11'59.980" O]

P/ BORDA DA MATA

AFONSO
RAIMUNDO DE
SOUZA:016718
27813

Assinado de forma
digital por AFONSO
RAIMUNDO DE
SOUZA:01671827813
Dados: 2024.08.05
16:47:36 -03'00'

gov.br
Documento assinado digitalmente
CASSIA MARIA BARBOSA EKLUND ALENCAR
Data: 05/08/2024 14:46:31 -0300
Verifique em https://validar.sp.gov.br

CROQUI DMT: JAZIDA ATÉ OS
LOCAIS DE ATERRO

FOLHA
27/29

PAVIMENTAÇÃO EM PISO INTERTRAVADO 16 FACES

LOCALIZAÇÃO: ESTRADA MUNICIPAL P/BAIRRO
CERVO - BORDA DA MATA M.G.

PROPRIETARIO:
PREFEITURA MUNICIPAL DE BORDA DA MATA - MG.
CEP 37564-000
ESCALAS 1: 1000

SIST. VIÁRIO EXISTENTE

ASSINATURAS

VER FL 29

PREF. MUNIC. DE BORDA DA MATA

AFONSO RAIMUNDO DE SOUZA
PREFEITO MUNICIPAL

RESP. TÉCNICO

CASSIA MARIA B. EKLUND ALENCAR
ENGENHEIRA CIVIL - CREA 75.656/D

ART MG20422803917
PROPOSTA Nº: 047814/2023
CONVÊNIO Nº: 948551/2023

DESENHO:

ELZIO JOSÉ DE ALENCAR
ENG. CIVIL - CREA 38.165/D

PAVIMENTAÇÃO: 36.305,97 m2

GUIA/SARJETA: 9.766,95 m

REG./COMPACTAÇÃO DO
SUBLEITO: 39.200,79 m2

DADOS DO PROJETO

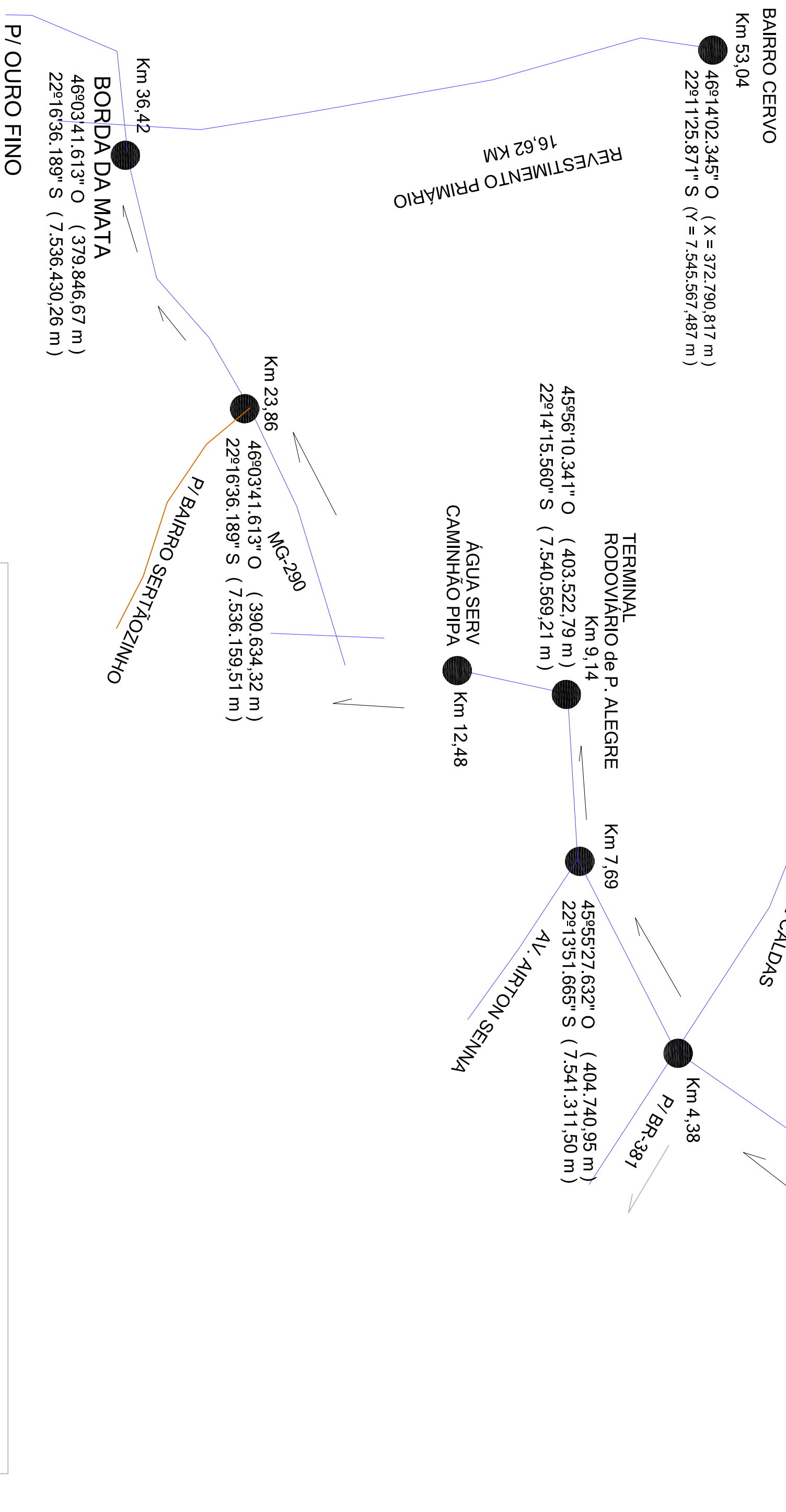
27/07/2.024

PROJETO APROVADO
Pref. Municipal de Borda da Mata

AFONSO RAIMUNDO DE SOUZA
PREFEITO MUNICIPAL

JAZIDA DE AREIA E PÓ DE PEDRA MAIS PRÓXIMA: BRITASUL – 53,04 Km
VILA NOSSA SENHORA APARECIDA – POUSO ALEGRE M.G.

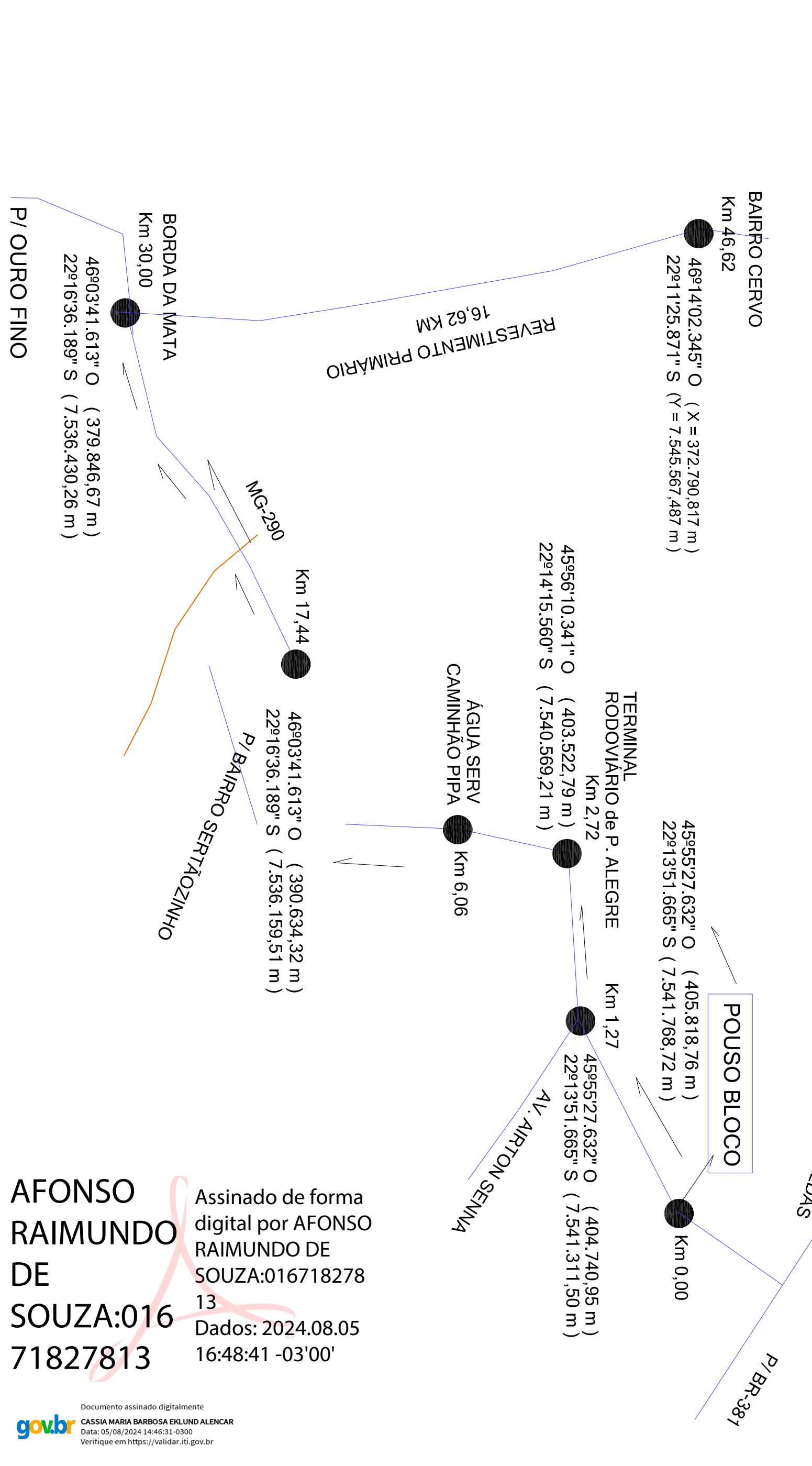
DMT 53,04 KM [RODOVIA PAVIMENTADA: 36,42 KM
REVEST. PRIMÁRIO: 16,62 KM
REVEST. PRIMÁRIO: 16,62 km - 2,50 km (meio do trecho)



DMT BRITA - AREIA COM COORDENADAS

FÁBRICA DE PISO INTERTRAVADO MAIS PRÓXIMA – 46,62 Km
POUSO BLOCO – BAIRRO FÁTIMA – POUSO ALEGRE M.G.

DMT 46,62 KM [RODOVIA PAVIMENTADA: 30,00 KM
REVEST. PRIMÁRIO: 16,62 KM
REVEST. PRIMÁRIO: 16,62 km - 2,50 km (meio do trecho)



DMT PISO INTERTRAVADO COM COORDENADAS

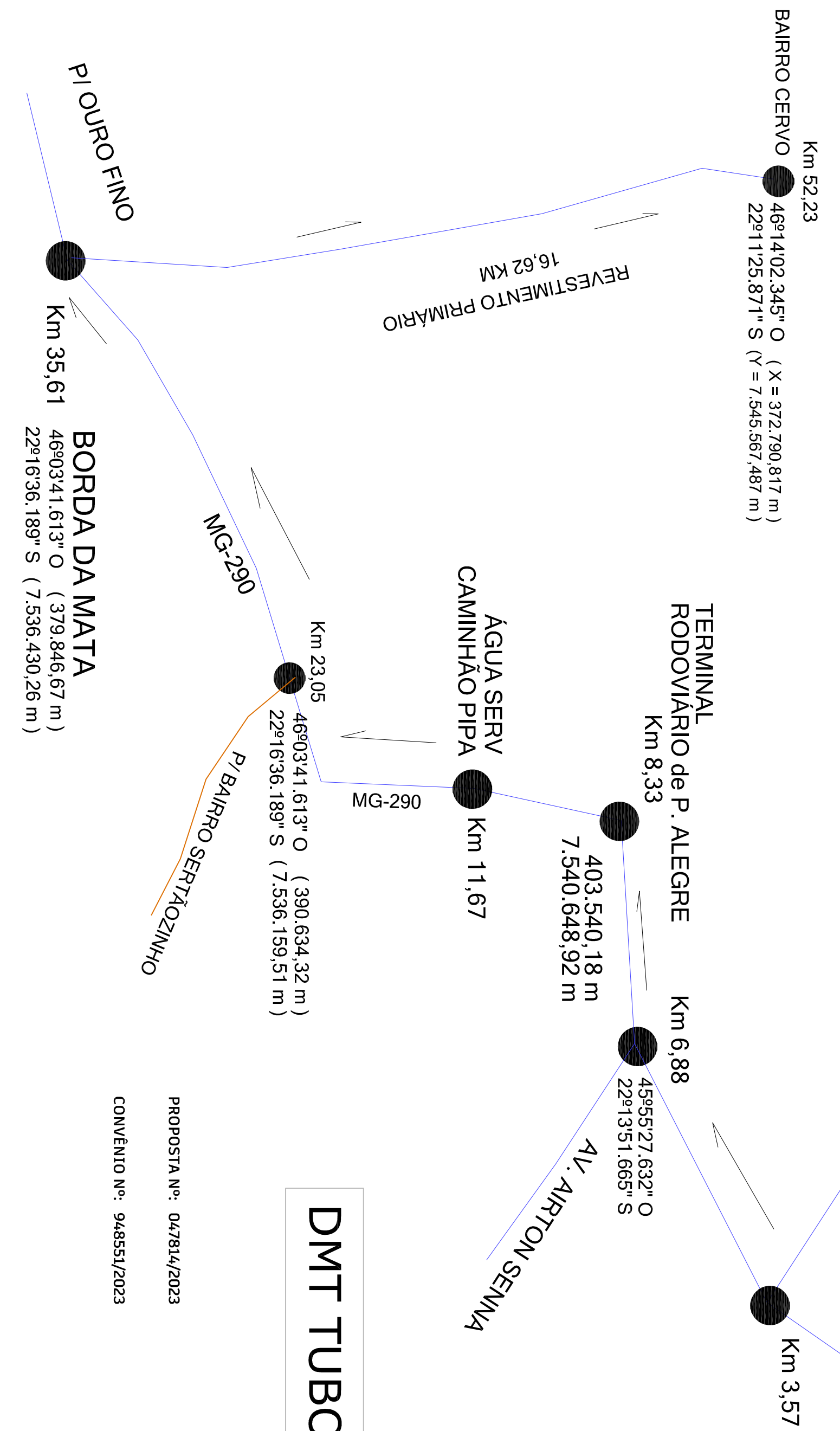
AFONSO RAIMUNDO DE SOUZA:016 71827813

Assinado de forma digital por AFONSO RAIMUNDO DE SOUZA:01671827813
Dados: 2024.08.05 16:48:41 -03'00'

Documento assinado digitalmente por CASSIA MARIA BARBOSA EKLUND ALENCAR
Data: 05/08/2024 14:46:33-0300
Verifique em https://validar.dig.br

FÁBRICA DE TUBOS MAIS PRÓXIMA ARCIPIA – 52,23 Km
BAIRRO IPIRANGA – POUSO ALEGRE M.G.

DMT 52,23 KM [RODOVIA PAVIMENTADA: 35,61 KM
REVEST. PRIMÁRIO: 16,62 KM
REVEST. PRIMÁRIO: 16,62 km - 2,50 km (meio do trecho)



DMT TUBOS DE CONCRETO COM COORDENADAS

PROPOSTA Nº: 047814/2023
CONVÊNIO Nº: 948551/2023

CROQUI DMT: TUBOS - BRITA PISO INTERTRAVADO

FOLHA 28/29

PAVIMENTAÇÃO EM PISO INTERTRAVADO 16 FACES
LOCALIZAÇÃO: ESTRADA MUNICIPAL DISTRITO CERVO BORDA DA MATA - M.G.
PROPRIETÁRIO: PREFEITURA MUNICIPAL DE BORDA DA MATA - MG.
CEP 37564-000
ESCALAS 1: 1000

SIST. VIÁRIO EXISTENTE
VER FL 29

ASSINATURAS

PREF. MUNIC. DE BORDA DA MATA

AFONSO RAIMUNDO DE SOUZA
PREFEITO MUNICIPAL

RESP. TÉCNICO
CASSIA MARIA B. EKLUND ALENCAR
ENGRHEIHEIRA CIVIL - CREA 75.656/D

DADOS DO PROJETO
REG./COMPACTAÇÃO DO SUBLEITO: 39.200,79 m2
GUASARJETA: 9.766,95 m
PAVIMENTAÇÃO: 36.305,97 m2

DESENHO:
ELZO JOSE DE ALENCAR
ENR. CIVIL - CREIA 38.169/D

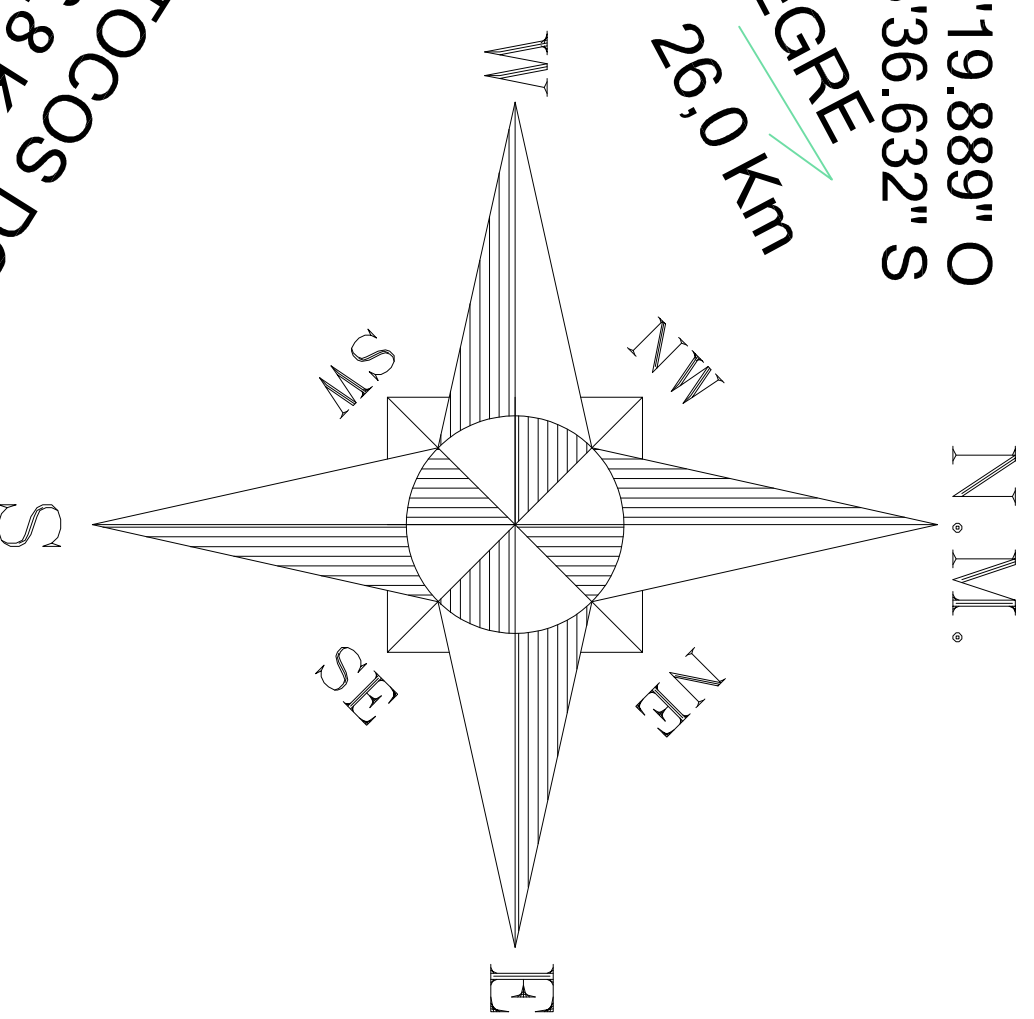
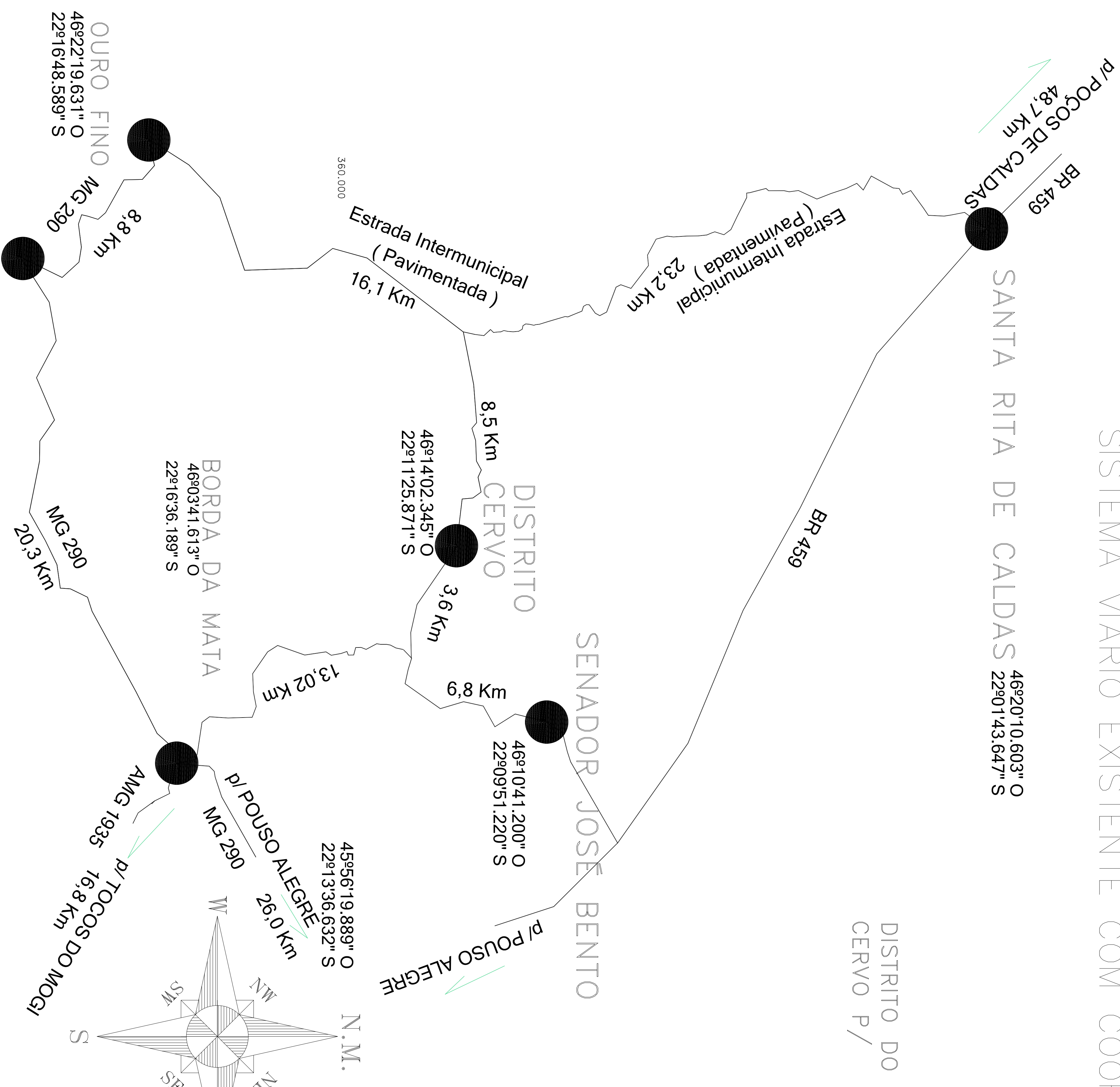
PROJETO APROVADO
Préf. Municipal de Borda da Mata

27/07/2024

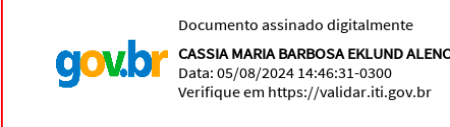
AFONSO RAIMUNDO DE SOUZA
PREFEITO MUNICIPAL

SISTEMA VIÁRIO EXISTENTE COM COORDENADAS

SENADOR JOSÉ BENTO:	10,40 Km
BORDA DA MATA:	16,62 Km
OURO FINO:	24,60 Km
SANTA RITA DE CALDAS:	31,70 Km
INCONFIDENTES:	33,40 Km
TOCOS DO MOGI:	33,42 Km
POUSO ALEGRE:	42,62 Km
POÇOS DE CALDAS:	80,40 Km



Assinado de forma digital por AFONSO RAIMUNDO DE SOUZA:01671827813
 Dados: 2024.08.05 23:58:57 -03'00'



SISTEMA VIÁRIO EXISTENTE

FOLHA 29/29

PAVIMENTAÇÃO EM PISO INTERTRAVADO 16 FACES	
LOCALIZAÇÃO: ESTRADA MUNICIPAL DISTRITO CERVO BORDA DA MATA - M.G.	
PROPRIETÁRIO: PREFEITURA MUNICIPAL DE BORDA DA MATA - MG. CEP 37564-000	ESCALAS 1: 1000
SIST. VIÁRIO EXISTENTE	ASSINATURAS
CONFORME MOSTRADO	PREF. MUNIC. DE BORDA DA MATA
	AFONSO RAIMUNDO DE SOUZA
	PREFEITO MUNICIPAL
DADOS DO PROJETO	RESP. TÉCNICO
REG./COMPACTAÇÃO DO SUBLEITO: 39.200,79 m ²	CASSIA MARIA B. EKLUND ALENCAR
GUASARJETA: 9.766,95 m	ENGENHEIRA CIVIL - CREA 75.656/D
PAVIMENTAÇÃO: 36.305,97 m ²	ART MG20422803917
	PROPOSTA Nº: 04/7814/2023
	CONVENIO Nº: 948551/2023
	DESENHO: ELZO JOSÉ DE ALENCAR
	ENG. CIVIL - CREA 38.169/D

27/07/2024

PROJETO APROVADO
 Pref. Municipal de Borda da Mata

AFONSO RAIMUNDO DE SOUZA
 PREFEITO MUNICIPAL